




PRESIDEN
REPUBLIK INDONESIA

LAMPIRAN III
UNDANG-UNDANG REPUBLIK INDONESIA
NOMOR 7 TAHUN 2017
TENTANG
PEMILIHAN UMUM

**DAERAH PEMILIHAN
ANGGOTA DEWAN PERWAKILAN RAKYAT REPUBLIK INDONESIA**


No.	Provinsi	Jumlah Kursi	Dapil	Kursi Per Dapil	Wilayah Dapil (Kabupaten/Kota/Kecamatan)
1	Aceh	13	Aceh I	7	1. Aceh Selatan 2. Aceh Tenggara 3. Aceh Barat 4. Aceh Besar 5. Pidie 6. Simeulue 7. Aceh Singkil 8. Aceh Barat Daya 9. Gayo Lues 10. Aceh Jaya 11. Nagan Raya 12. Pidie Jaya 13. Kota Banda Aceh 14. Kota Sabang 15. Kota Subulussalam
			Aceh II	6	1. Aceh Timur 2. Aceh Tengah 3. Bener Meriah 4. Aceh Utara 5. Bireuen 6. Aceh Tamiang 7. Kota Lhokseumawe 8. Kota Langsa
2	Sumatera Utara (Sumut)	30	Sumut I	10	1. Kota Medan 2. Deli Serdang 3. Serdang Bedagai 4. Kota Tebing Tinggi



PRESIDEN
REPUBLIK INDONESIA

- 2 -


No.	Provinsi	Jumlah Kursi	Dapil	Kursi Per Dapil	Wilayah Dapil (Kabupaten/Kota/Kecamatan)
			Sumut II	10	<ol style="list-style-type: none">1. Labuhanbatu2. Labuhanbatu Selatan3. Labuhanbatu Utara4. Tapanuli Selatan5. Kota Padang Sidempuan6. Mandailing Natal7. Kota Gunungsitoli8. Kota Sibolga9. Tapanuli Tengah10. Tapanuli Utara11. Humbang Hasundutan12. Toba Samosir13. Samosir14. Padang Lawas Utara15. Padang Lawas16. Nias17. Nias Selatan18. Nias Utara19. Nias Barat
			Sumut III	10	<ol style="list-style-type: none">1. Asahan2. Kota Tanjung Balai3. Kota Pematangsiantar4. Simalungun5. Pakpak Bharat6. Dairi7. Karo8. Kota Binjai9. Langkat10. Batu Bara



PRESIDEN
REPUBLIK INDONESIA

- 3 -


No.	Provinsi	Jumlah Kursi	Dapil	Kursi Per Dapil	Wilayah Dapil (Kabupaten/Kota/Kecamatan)
3	Sumatera Barat (Sumbar)	14	Sumbar I	8	1. Kepulauan Mentawai 2. Pesisir Selatan 3. Kota Padang 4. Kota Solok 5. Solok 6. Solok Selatan 7. Kota Sawahlunto 8. Sijunjung 9. Dharmasraya 10. Kota Padang Panjang 11. Tanah Datar
			Sumbar II	6	1. Pasaman 2. Pasaman Barat 3. Kota Payakumbuh 4. Lima Puluh Kota 5. Kota Bukittinggi 6. Agam 7. Kota Pariaman 8. Padang Pariaman
4	Riau	13	Riau I	7	1. Bengkalis 2. Rokan Hulu 3. Rokan Hilir 4. Siak 5. Kepulauan Meranti 6. Kota Pekanbaru 7. Kota Dumai
			Riau II	6	1. Kampar 2. Indragiri Hulu 3. Indragiri Hilir 4. Pelalawan 5. Kuantan Singingi



PRESIDEN
REPUBLIK INDONESIA

- 4 -


No.	Provinsi	Jumlah Kursi	Dapil	Kursi Per Dapil	Wilayah Dapil (Kabupaten/Kota/Kecamatan)
5	Jambi	8	Jambi	8	1. Kota Jambi 2. Muara Jambi 3. Tanjung Jabung Timur 4. Tanjung Jabung Barat 5. Tebo 6. Bungo 7. Sungai Penuh 8. Kerinci 9. Merangin 10. Sarolangun 11. Batanghari
6	Sumatera Selatan (Sumsel)	17	Sumsel I	8	1. Kota Palembang 2. Musi Banyuasin 3. Banyuasin 4. Musi Rawas 5. Musi Rawas Utara 6. Kota Lubuklinggau
			Sumsel II	9	1. Ogan Komering Ilir 2. Ogan Ilir 3. Kota Prabumulih 4. Muara Enim 5. Penukal Abab Lematang Ilir 6. Lahat 7. Empat Lawang 8. Kota Pagar Alam 9. Ogan Komering Ulu Selatan 10. Ogan Komering Ulu Timur 11. Ogan Komering Ulu



PRESIDEN
REPUBLIK INDONESIA

- 5 -


No.	Provinsi	Jumlah Kursi	Dapil	Kursi Per Dapil	Wilayah Dapil (Kabupaten/Kota/Kecamatan)
7	Kepulauan Bangka Belitung	3	Kepulauan Bangka Belitung	3	1. Kota Pangkal Pinang 2. Bangka Tengah 3. Bangka Selatan 4. Belitung 5. Belitung Timur 6. Bangka Barat 7. Bangka
8	Bengkulu	4	Bengkulu	4	1. Kota Bengkulu 2. Bengkulu Utara 3. Bengkulu Tengah 4. Mukomuko 5. Rejang Lebong 6. Lebong 7. Kepahiang 8. Bengkulu Selatan 9. Kaur 10. Seluma
9	Lampung	20	Lampung I	10	1. Lampung Selatan 2. Kota Bandar Lampung 3. Pesawaran 4. Tanggamus 5. Pringsewu 6. Lampung Barat 7. Pesisir Barat 8. Kota Metro
			Lampung II	10	1. Lampung Timur 2. Lampung Tengah 3. Way Kanan 4. Tulang Bawang 5. Mesuji 6. Tulang Bawang Barat 7. Lampung Utara



PRESIDEN
REPUBLIK INDONESIA

- 6 -

No.	Provinsi	Jumlah Kursi	Dapil	Kursi Per Dapil	Wilayah Dapil (Kabupaten/Kota/Kecamatan)
10	Kepulauan Riau	4	Kepulauan Riau	4	1. Kota Tanjungpinang 2. Bintan 3. Lingga 4. Karimun 5. Kota Batam 6. Natuna 7. Kepulauan Anambas
11	Daerah Khusus Ibukota Jakarta (DKI Jakarta)	21	DKI Jakarta I	6	Jakarta Timur
			DKI Jakarta II	7	1. Jakarta Pusat + Luar Negeri 2. Jakarta Selatan
			DKI Jakarta III	8	1. Kepulauan Seribu 2. Jakarta Utara 3. Jakarta Barat
12	Jawa Barat (Jabar)	91	Jabar I	7	1. Kota Bandung 2. Kota Cimahi
			Jabar II	10	1. Bandung 2. Bandung Barat
			Jabar III	9	1. Cianjur 2. Kota Bogor
			Jabar IV	6	1. Sukabumi 2. Kota Sukabumi
			Jabar V	9	Bogor
			Jabar VI	6	1. Kota Depok 2. Kota Bekasi



PRESIDEN
REPUBLIK INDONESIA

- 7 -


No.	Provinsi	Jumlah Kursi	Dapil	Kursi Per Dapil	Wilayah Dapil (Kabupaten/Kota/Kecamatan)
			Jabar VII	10	1. Bekasi 2. Karawang 3. Purwakarta
			Jabar VIII	9	1. Indramayu 2. Cirebon 3. Kota Cirebon
			Jabar IX	8	1. Subang 2. Sumedang 3. Majalengka
			Jabar X	7	1. Kuningan 2. Ciamis 3. Pangandaran 4. Kota Banjar
			Jabar XI	10	1. Garut 2. Tasikmalaya 3. Kota Tasikmalaya
13	Jawa Tengah (Jateng)	77	Jateng I	8	1. Semarang 2. Kendal 3. Kota Salatiga 4. Kota Semarang
			Jateng II	7	1. Kudus 2. Jepara 3. Demak
			Jateng III	9	1. Grobogan 2. Blora 3. Rembang 4. Pati
			Jateng IV	7	1. Wonogiri 2. Karanganyar 3. Sragen



PRESIDEN
REPUBLIK INDONESIA

- 8 -


No.	Provinsi	Jumlah Kursi	Dapil	Kursi Per Dapil	Wilayah Dapil (Kabupaten/Kota/Kecamatan)
			Jateng V	8	1. Boyolali 2. Klaten 3. Sukoharjo 4. Kota Surakarta
			Jateng VI	8	1. Purworejo 2. Wonosobo 3. Magelang 4. Temanggung 5. Kota Magelang
			Jateng VII	7	1. Purbalingga 2. Banjarnegara 3. Kebumen
			Jateng VIII	8	1. Cilacap 2. Banyumas
			Jateng IX	8	1. Tegal 2. Brebes 3. Kota Tegal
			Jateng X	7	1. Batang 2. Pekalongan 3. Pemalang 4. Kota Pekalongan
14	Jawa Timur (Jatim)	87	Jatim I	10	1. Kota Surabaya 2. Sidoarjo
			Jatim II	7	1. Probolinggo 2. Pasuruan 3. Kota Probolinggo 4. Kota Pasuruan
			Jatim III	7	1. Banyuwangi 2. Bondowoso 3. Situbondo



PRESIDEN
REPUBLIK INDONESIA

- 9 -

No.	Provinsi	Jumlah Kursi	Dapil	Kursi Per Dapil	Wilayah Dapil (Kabupaten/Kota/Kecamatan)
			Jatim IV	8	1. Lumajang 2. Jember
			Jatim V	8	1. Malang 2. Kota Malang 3. Kota Batu
			Jatim VI	9	1. Tulungagung 2. Blitar 3. Kediri 4. Kota Kediri 5. Kota Blitar
			Jatim VII	8	1. Pacitan 2. Ponorogo 3. Trenggalek 4. Magetan 5. Ngawi
			Jatim VIII	10	1. Mojokerto 2. Jombang 3. Nganjuk 4. Madiun 5. Kota Mojokerto 6. Kota Madiun
			Jatim IX	6	1. Bojonegoro 2. Tuban
			Jatim X	6	1. Lamongan 2. Gresik
			Jatim XI	8	1. Bangkalan 2. Sampang 3. Pamekasan 4. Sumenep



PRESIDEN
REPUBLIK INDONESIA

- 10 -

No.	Provinsi	Jumlah Kursi	Dapil	Kursi Per Dapil	Wilayah Dapil (Kabupaten/Kota/Kecamatan)
15	Daerah Istimewa Yogyakarta (DIY)	8	DIY	8	1. Kota Yogyakarta 2. Bantul 3. Kulon Progo 4. Sleman 5. Gunungkidul
16	Banten	22	Banten I	6	1. Pandeglang 2. Lebak
			Banten II	6	1. Serang 2. Kota Cilegon 3. Kota Serang
			Banten III	10	1. Tangerang 2. Kota Tangerang 3. Kota Tangerang Selatan
17	Bali	9	Bali	9	1. Jembrana 2. Tabanan 3. Buleleng 4. Badung 5. Gianyar 6. Klungkung 7. Bangli 8. Karangasem 9. Kota Denpasar
18	Nusa Tenggara Barat (NTB)	11	NTB I	3	1. Sumbawa Barat 2. Sumbawa 3. Dompu 4. Bima 5. Kota Bima
			NTB II	8	1. Lombok Barat 2. Lombok Tengah 3. Lombok Timur 4. Lombok Utara 5. Kota Mataram



PRESIDEN
REPUBLIK INDONESIA

- 11 -


No.	Provinsi	Jumlah Kursi	Dapil	Kursi Per Dapil	Wilayah Dapil (Kabupaten/Kota/Kecamatan)
19	Nusa Tenggara Timur (NTT)	13	NTT I	6	1. Alor 2. Lembata 3. Flores Timur 4. Sikka 5. Ende 6. Ngada 7. Manggarai 8. Manggarai Timur 9. Manggarai Barat 10. Nagekeo
			NTT II	7	1. Sumba Timur 2. Sumba Barat 3. Sumba Tengah 4. Sumba Barat Daya 5. Sabu Raijua 6. Timor Tengah Selatan 7. Timor Tengah Utara 8. Belu 9. Malaka 10. Kupang 11. Rote Ndao 12. Kota Kupang
20	Kalimantan Barat (Kalbar)	12	Kalbar I	8	1. Sambas 2. Bengkayang 3. Kota Singkawang 4. Landak 5. Kayong Utara 6. Ketapang 7. Kota Pontianak 8. Mempawah 9. Kubu Raya



PRESIDEN
REPUBLIK INDONESIA

- 12 -

No.	Provinsi	Jumlah Kursi	Dapil	Kursi Per Dapil	Wilayah Dapil (Kabupaten/Kota/ Kecamatan)
			Kalbar II	4	1. Sanggau 2. Sintang 3. Kapuas Hulu 4. Sekadau 5. Melawi
21	Kalimantan Tengah (Kalteng)	6	Kalteng	6	1. Murung Raya 2. Gunung Mas 3. Katingan 4. Lamandau 5. Sukamara 6. Kotawaringin Barat 7. Seruyan 8. Kotawaringin Timur 9. Kota Palangkaraya 10. Pulang Pisau 11. Kapuas 12. Barito Timur 13. Barito Selatan 14. Barito Utara
22	Kalimantan Selatan (Kalsel)	11	Kalsel I	6	1. Barito Kuala 2. Tapin 3. Hulu Sungai Selatan 4. Hulu Sungai Tengah 5. Hulu Sungai Utara 6. Balangan 7. Tabalong 8. Banjar
			Kalsel II	5	1. Tanah Laut 2. Tanah Bumbu 3. Kotabaru 4. Kota Banjarmasin 5. Kota Banjarbaru



PRESIDEN
REPUBLIK INDONESIA

- 13 -


No.	Provinsi	Jumlah Kursi	Dapil	Kursi Per Dapil	Wilayah Dapil (Kabupaten/Kota/Kecamatan)
23	Kalimantan Timur (Kaltim)	8	Kaltim	8	1. Kota Samarinda 2. Kota Balikpapan 3. Paser 4. Penajam Paser Utara 5. Kutai Kartanegara 6. Kota Bontang 7. Kutai Timur 8. Berau 9. Kutai Barat 10. Mahakam Ulu
24	Kalimantan Utara (Kaltara)	3	Kaltara	3	1. Bulungan 2. Malinau 3. Nunukan 4. Tana Tidung 5. Kota Tarakan
25	Sulawesi Utara (Sulut)	6	Sulut	6	1. Kota Manado 2. Minahasa Utara 3. Kota Bitung 4. Kepulauan Sangihe 5. Kepulauan Talaud 6. Kepulauan Siau Tagulandang Biaro 7. Bolaang Mongondow 8. Bolaang Mongondow Utara 9. Bolaang Mongondow Timur 10. Bolaang Mongondow Selatan 11. Kota Kotamobagu 12. Minahasa Selatan 13. Minahasa Tenggara 14. Kota Tomohon 15. Minahasa



PRESIDEN
REPUBLIK INDONESIA

- 14 -


No.	Provinsi	Jumlah Kursi	Dapil	Kursi Per Dapil	Wilayah Dapil (Kabupaten/Kota/Kecamatan)
26	Sulawesi Tengah (Sulteng)	7	Sulteng	7	1. Kota Palu 2. Parigi Moutong 3. Tolitoli 4. Buol 5. Banggai 6. Banggai Kepulauan 7. Banggai Laut 8. Poso 9. Morowali 10. Tojo Una-Una 11. Morowali Utara 12. Donggala 13. Sigi
27	Sulawesi Selatan (Sulsel)	24	Sulsel I	8	1. Bantaeng 2. Jenepono 3. Takalar 4. Gowa 5. Kota Makassar 6. Kepulauan Selayar
			Sulsel II	9	1. Bulukumba 2. Sinjai 3. Bone 4. Maros 5. Pangkajene dan Kepulauan 6. Barru 7. Kota Pare Pare 8. Soppeng 9. Wajo



PRESIDEN
REPUBLIK INDONESIA

- 15 -


No.	Provinsi	Jumlah Kursi	Dapil	Kursi Per Dapil	Wilayah Dapil (Kabupaten/Kota/Kecamatan)
			Sulsel III	7	1. Sidenreng Rappang 2. Enrekang 3. Luwu 4. Tana Toraja 5. Toraja Utara 6. Luwu Utara 7. Luwu Timur 8. Pinrang 9. Kota Palopo
28	Sulawesi Barat (Sulbar)	4	Sulbar	4	1. Mamuju Utara 2. Mamuju 3. Mamasa 4. Majene 5. Polewali Mandar 6. Mamuju Tengah
29	Sulawesi Tenggara (Sultra)	6	Sultra	6	1. Kolaka Utara 2. Konawe Utara 3. Kolaka 4. Konawe 5. Kota Kendari 6. Konawe Selatan 7. Bombana 8. Muna 9. Buton Utara 10. Buton 11. Kota Bau Bau 12. Wakatobi 13. Kolaka Timur 14. Konawe Kepulauan 15. Muna Barat 16. Buton Tengah 17. Buton Selatan



PRESIDEN
REPUBLIK INDONESIA

- 16 -

No.	Provinsi	Jumlah Kursi	Dapil	Kursi Per Dapil	Wilayah Dapil (Kabupaten/Kota/Kecamatan)
30	Gorontalo	3	Gorontalo	3	1. Bone Bolango 2. Kota Gorontalo 3. Gorontalo 4. Gorontalo Utara 5. Boalemo 6. Pohuwato
31	Maluku	4	Maluku	4	1. Kota Ambon 2. Buru 3. Buru Selatan 4. Maluku Tengah 5. Seram Bagian Timur 6. Seram Bagian Barat 7. Maluku Tenggara 8. Kepulauan Aru 9. Kota Tual 10. Maluku Tenggara Barat 11. Maluku Barat Daya
32	Maluku Utara (Malut)	3	Malut	3	1. Halmahera Barat 2. Kota Ternate 3. Halmahera Utara 4. Pulau Morotai 5. Halmahera Tengah 6. Halmahera Timur 7. Kota Tidore Kepulauan 8. Halmahera Selatan 9. Kepulauan Sula 10. Pulau Taliabu



PRESIDEN
REPUBLIK INDONESIA

- 17 -

No.	Provinsi	Jumlah Kursi	Dapil	Kursi Per Dapil	Wilayah Dapil (Kabupaten/Kota/Kecamatan)
33	Papua	10	Papua	10	1. Jayapura 2. Sarmi 3. Keerom 4. Kota Jayapura 5. Kepulauan Yapen 6. Biak Numfor 7. Waropen 8. Supiori 9. Mamberamo Raya 10. Puncak Jaya 11. Tolikara 12. Puncak 13. Pegunungan Bintang 14. Yahukimo 15. Yalimo 16. Paniai 17. Mimika 18. Dogiyai 19. Intan Jaya 20. Deiyai 21. Nabire 22. Jayawijaya 23. Nduga 24. Mamberamo Tengah 25. Lanny Jaya 26. Merauke 27. Boven Digoel 28. Mappi 29. Asmat



PRESIDEN
REPUBLIK INDONESIA

- 18 -

No.	Provinsi	Jumlah Kursi	Dapil	Kursi Per Dapil	Wilayah Dapil (Kabupaten/Kota/Kecamatan)
34	Papua Barat	3	Papua Barat	3	1. Manokwari 2. Manokwari Selatan 3. Pegunungan Arfak 4. Kota Sorong 5. Sorong 6. Raja Ampat 7. Sorong Selatan 8. Tambrauw 9. Maybrat 10. Fakfak 11. Teluk Bintuni 12. Teluk Wondama 13. Kaimana

PRESIDEN REPUBLIK INDONESIA,

ttd.

JOKO WIDODO

Salinan sesuai dengan aslinya
KEMENTERIAN SEKRETARIAT NEGARA
REPUBLIK INDONESIA

Plt. Asisten Deputi Bidang Pemerintahan Dalam Negeri
dan Otonomi Daerah, Deputi Bidang Hukum dan
Undang-undangan,

